

Commune de VAUJANY

Section F
N°502-503






LOTISSEMENT DE 12 CHALETS

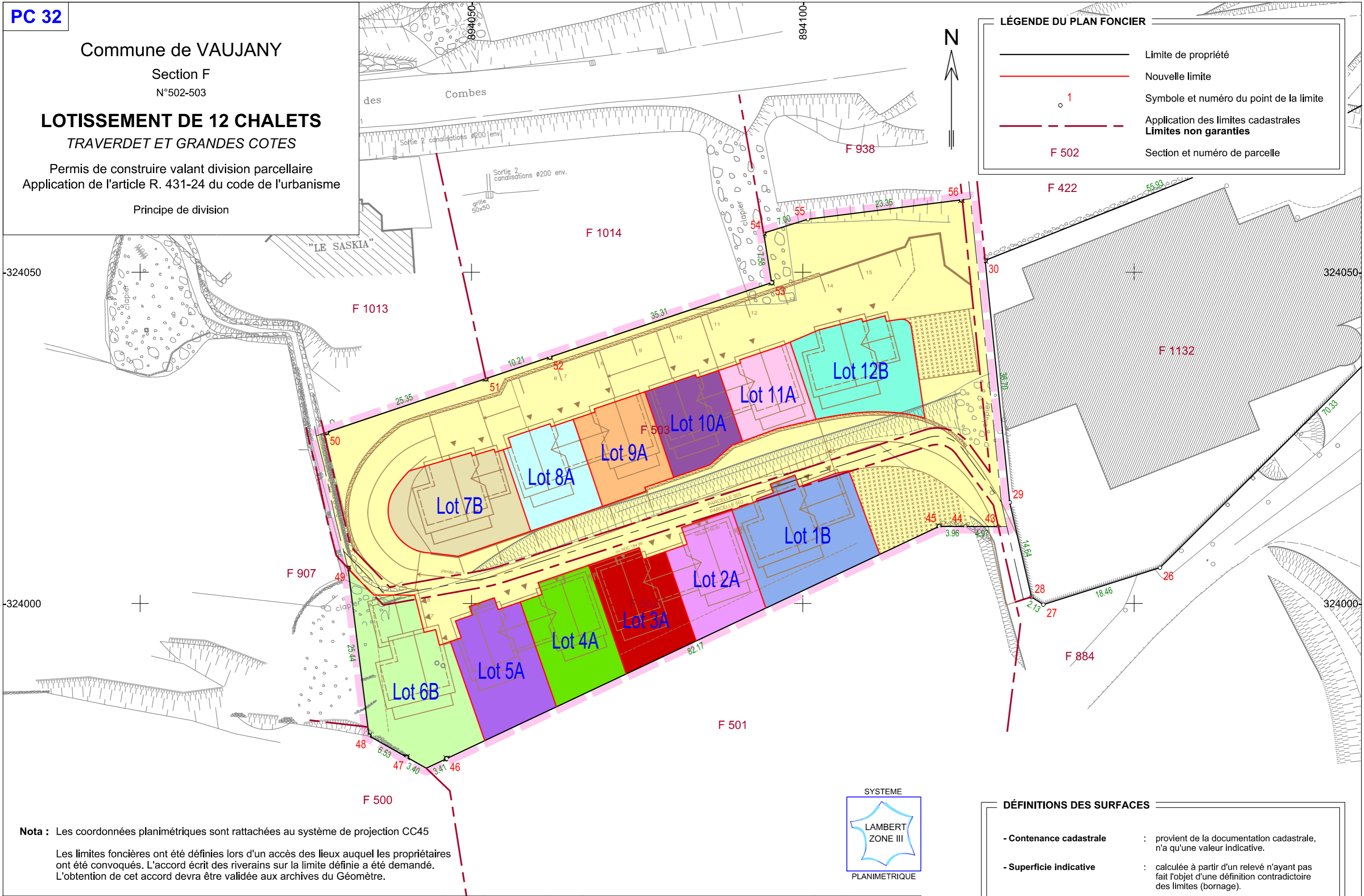
TRAVERDET ET GRANDES COTES

Permis de construire valant division parcellaire
Application de l'article R. 431-24 du code de l'urbanisme

Principe de division

LÉGENDE DU PLAN FONCIER


-  Limite de propriété
-  Nouvelle limite
-  Symbole et numéro du point de la limite
-  Application des limites cadastrales
Limites non garanties
-  F 502
- Section et numéro de parcelle



Nota : Les coordonnées planimétriques sont rattachées au système de projection CC45

Les limites foncières ont été définies lors d'un accès des lieux auquel les propriétaires ont été convoqués. L'accord écrit des riverains sur la limite définie a été demandé. L'obtention de cet accord devra être validée aux archives du Géomètre.


SYSTEME



PLANIMETRIQUE

DÉFINITIONS DES SURFACES

- **Contenance cadastrale** : provient de la documentation cadastrale, n'a qu'une valeur indicative.
- **Superficie indicative** : calculée à partir d'un relevé n'ayant pas fait l'objet d'une définition contradictoire des limites (bornage).
- **Superficie ou superficie réelle** : calculée suite à la définition contradictoire de l'ensemble des limites.



Bruno GRANJON - Adrien LEPOUTRE
Jean-Luc ROUX - Sandrine TERRASSON
Siège social
20, rue Paul Helbronner - 38100 Grenoble
Tél : 04 76 40 17 84 - Fax : 04 76 23 03 63

Echelle : 1/500
N/Réf : 06145.0033.D02
Réf fichier : trignat-pc32-ca.dgn

DATE	ORDRE	INDICE	NATURE DES TRAVAUX	DESSIN	RESPONSABLE
22/03/16	TRIGNAT	A	Etablissement du plan	NRA	J.L. REINAUDO